

	Ing. Jiří Cihlář dopravní inženýr projektant dopravních staveb mobil: 604 982 826	Autorizoval	Ing. Jiří Cihlář	Profese	doprava
		Vypracoval	Ing. Jiří Cihlář	Číslo zakázky	202008-2
Místo stavby	podél Třešňovského potoka, ul. Údolní - Pivovarské náměstí, město Lanškroun			Datum	11/2020
Stavebník	Město Lanškroun, IČ: 00279102			Stupeň	DPS
Objednatel dok.	Město Lanškroun, IČ: 00279102			Revize	A
Název akce	STEZKA POD KORUNAMI STROMŮ ČESKO-POLSKÉHO PŘÁTELSTVÍ			Formát	A4
				Paré	
Název objektu	DOKLADOVÁ ČÁST			Měřítko	- - -
Název přílohy	SEZNAM DOTČENÝCH POZEMKŮ			Číslo přílohy	E.3

PŘEHLED DOTČENÝCH POZEMKŮ: SO101 – Účelová komunikace

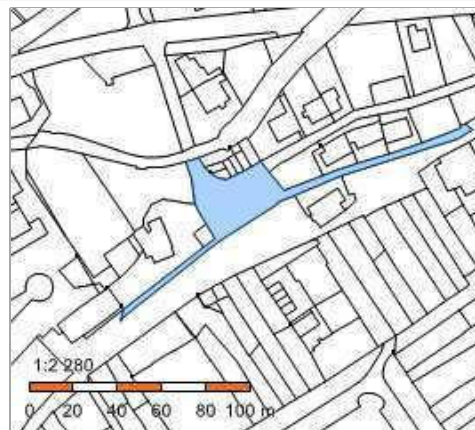
k.ú. Lanškroun [678929]						
Číslo pozemku	Vlastník	Druh pozemku	Využití	Způsob ochrany	Výměra [m ²]	Zábor ploch celkem [m ²]
508/2	Město Lanškroun, nám. J. M. Marků 12, Lanškroun-Vnitřní Město, 56301 Lanškroun	ostatní plocha	ostatní komunikace	---	1369	2,0
3891/6	ČR, Povodí Moravy, s.p., Dřevařská 932/11, Veverí, 60200 Brno	vodní plocha	koryto vodního toku přirozené nebo upravené	---	2645	19,0
3947/1	Město Lanškroun, nám. J. M. Marků 12, Lanškroun-Vnitřní Město, 56301 Lanškroun	ostatní plocha	ostatní komunikace	---	4191	3,0
st. 180/1	Město Lanškroun, nám. J. M. Marků 12, Lanškroun-Vnitřní Město, 56301 Lanškroun	zastavěná plocha a nádvoří	zbořeniště	---	1463	114,0
st. 180/3	Město Lanškroun, nám. J. M. Marků 12, Lanškroun-Vnitřní Město, 56301 Lanškroun	zastavěná plocha a nádvoří	---	---	822	106,0

PŘEHLED DOTČENÝCH POZEMKŮ: SO401 – Veřejné osvětlení

k.ú. Lanškroun [678929]						
Číslo pozemku	Vlastník	Druh pozemku	Využití	Způsob ochrany	Výměra [m ²]	Zábor ploch celkem [m ²]
3947/1	Město Lanškroun, nám. J. M. Marků 12, Lanškroun-Vnitřní Město, 56301 Lanškroun	ostatní plocha	ostatní komunikace	---	4191	---
st. 180/1	Město Lanškroun, nám. J. M. Marků 12, Lanškroun-Vnitřní Město, 56301 Lanškroun	zastavěná plocha a nádvoří	zbořeniště	---	1463	---
st. 180/3	Město Lanškroun, nám. J. M. Marků 12, Lanškroun-Vnitřní Město, 56301 Lanškroun	zastavěná plocha a nádvoří	---	---	822	---

Informace o pozemku

Parcelní číslo:	508/2
Obec:	Lanškroun [580511]
Katastrální území:	Lanškroun [678929]
Číslo LV:	10001
Výměra [m ²]:	1369
Typ parcely:	Parcela katastru nemovitostí
Mapový list:	DKM
Určení výměry:	Ze souřadnic v S-JTSK
Způsob využití:	ostatní komunikace
Druh pozemku:	ostatní plocha



Vlastníci, jiní oprávnění

Vlastnické právo

Podíl

Město Lanškroun, nám. J. M. Marků 12, Lanškroun-Vnitřní Město, 56301 Lanškroun

Způsob ochrany nemovitosti

Nejsou evidovány žádné způsoby ochrany.

Seznam BPEJ

Parcela nemá evidované BPEJ.

Omezení vlastnického práva

Nejsou evidována žádná omezení.

Jiné zápisy

Typ

Změna výměr obnovou operátu

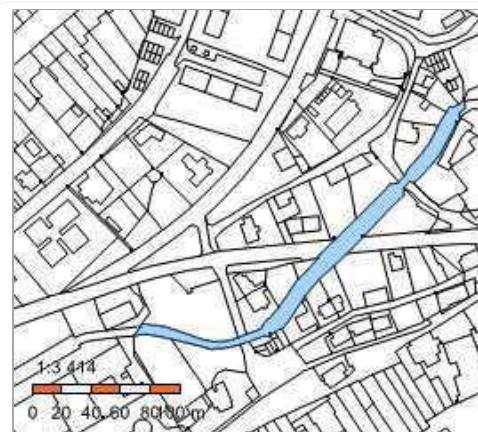
Řízení, v rámci kterých byl k nemovitosti zapsán cenový údaj

Nemovitost je v územním obvodu, kde státní správu katastru nemovitostí ČR vykonává [Katastrální úřad pro Pardubický kraj, Katastrální pracoviště Ústí nad Orlicí](#)

Zobrazené údaje mají informativní charakter. Platnost k 24.04.2020 09:00:00.

Informace o pozemku

Parcelní číslo:	3891/6
Obec:	Lanškroun [580511]
Katastrální území:	Lanškroun [678929]
Číslo LV:	2064
Výměra [m ²]:	2645
Typ parcely:	Parcela katastru nemovitostí
Mapový list:	DKM
Určení výměry:	Ze souřadnic v S-JTSK
Způsob využití:	koryto vodního toku přirozené nebo upravené
Druh pozemku:	vodní plocha



Vlastníci, jiní oprávnění

Vlastnické právo	Podíl
Česká republika,	
Právo hospodařit s majetkem státu	Podíl
Povodí Moravy, s.p., Dřevařská 932/11, Veveří, 60200 Brno	

Způsob ochrany nemovitosti

Nejsou evidovány žádné způsoby ochrany.

Seznam BPEJ

Parcela nemá evidované BPEJ.

Omezení vlastnického práva

Nejsou evidována žádná omezení.

Jiné zápisy

Typ
Změna výměr obnovou operátu

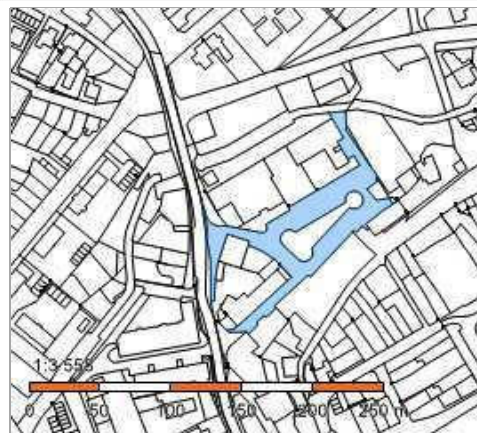
Řízení, v rámci kterých byl k nemovitosti zapsán cenový údaj

Nemovitost je v územním obvodu, kde státní správu katastru nemovitostí ČR vykonává [Katastrální úřad pro Pardubický kraj, Katastrální pracoviště Ústí nad Orlicí](#)

Zobrazené údaje mají informativní charakter. Platnost k 24.04.2020 09:00:00.

Informace o pozemku

Parcelní číslo:	3947/1
Obec:	Lanškroun [580511]
Katastrální území:	Lanškroun [678929]
Číslo LV:	10001
Výměra [m ²]:	4191
Typ parcely:	Parcela katastru nemovitostí
Mapový list:	DKM
Určení výměry:	Ze souřadnic v S-JTSK
Způsob využití:	ostatní komunikace
Druh pozemku:	ostatní plocha



Vlastníci, jiní oprávnění

Vlastnické právo

Podíl

Město Lanškroun, nám. J. M. Marků 12, Lanškroun-Vnitřní Město, 56301 Lanškroun

Způsob ochrany nemovitosti

Nejsou evidovány žádné způsoby ochrany.

Seznam BPEJ

Parcela nemá evidované BPEJ.

Omezení vlastnického práva

Typ

Věcné břemeno (podle listiny)

Věcné břemeno užívání

Jiné zápisy

Typ

Změna výměr obnovou operátu

Změna číslování parcel

Řízení, v rámci kterých byl k nemovitosti zapsán cenový údaj

Nemovitost je v územním obvodu, kde státní správu katastru nemovitostí ČR vykonává [Katastrální úřad pro Pardubický kraj, Katastrální pracoviště Ústí nad Orlicí](#)

Zobrazené údaje mají informativní charakter. Platnost k 24.04.2020 09:00:00.

Informace o pozemku

Parcelní číslo:	st. 180/1
Obec:	Lanškroun [580511]
Katastrální území:	Lanškroun [678929]
Číslo LV:	10001
Výměra [m ²]:	1463
Typ parcely:	Parcela katastru nemovitostí
Mapový list:	DKM
Určení výměry:	Ze souřadnic v S-JTSK
Způsob využití:	zbořeniště
Druh pozemku:	zastavěná plocha a nádvoří



Vlastníci, jiní oprávnění

Vlastnické právo

Podíl

Město Lanškroun, nám. J. M. Marků 12, Lanškroun-Vnitřní Město, 56301 Lanškroun

Způsob ochrany nemovitosti

Nejsou evidovány žádné způsoby ochrany.

Seznam BPEJ

Parcela nemá evidované BPEJ.

Omezení vlastnického práva

Typ

Věcné břemeno (podle listiny)

Věcné břemeno chůze a jízdy

Jiné zápisy

Nejsou evidovány žádné jiné zápisy.

Řízení, v rámci kterých byl k nemovitosti zapsán cenový údaj

Nemovitost je v územním obvodu, kde státní správu katastru nemovitostí ČR vykonává [Katastrální úřad pro Pardubický kraj, Katastrální pracoviště Ústí nad Orlicí](#)

Zobrazené údaje mají informativní charakter. Platnost k 24.04.2020 09:00:00.

© 2004 - 2020 [Český úřad zeměměřický a katastrální](#), [Pod sídlištěm 1800/9, Kobyličky, 18211 Praha 8](#)
Podání určená katastrálním úřadům a pracovištím zasílejte přímo na [jejich e-mail adresu](#).

Verze aplikace: 5.6.2 build 0

Informace o pozemku

Parcelní číslo:	st. 180/3
Obec:	Lanškroun [580511]
Katastrální území:	Lanškroun [678929]
Číslo LV:	10001
Výměra [m ²]:	822
Typ parcely:	Parcela katastru nemovitostí
Mapový list:	DKM
Určení výměry:	Ze souřadnic v S-JTSK
Druh pozemku:	zastavěná plocha a nádvoří



Součástí je stavba

Budova bez čísla popisného nebo evidenčního:	jiná stavba
Stavba stojí na pozemku:	p. č. st. 180/3

Vlastníci, jiní oprávnění

Vlastnické právo	Podíl
Město Lanškroun, nám. J. M. Marků 12, Lanškroun-Vnitřní Město, 56301 Lanškroun	

Způsob ochrany nemovitosti

Nejsou evidovány žádné způsoby ochrany.

Seznam BPEJ

Parcela nemá evidované BPEJ.

Omezení vlastnického práva

Nejsou evidována žádná omezení.

Jiné zápisy

Nejsou evidovány žádné jiné zápisy.

Řízení, v rámci kterých byl k nemovitosti zapsán cenový údaj

Více informací k cenovým údajům naleznete v k aplikaci.

Nemovitost je v územním obvodu, kde státní správu katastru nemovitostí ČR vykonává [Katastrální úřad pro Pardubický kraj, Katastrální pracoviště Ústí nad Orlicí](#)

Zobrazené údaje mají informativní charakter. Platnost k 24.04.2020 09:00:00.